
























Guzzitour 2008 - Tag 1 - in den Schwarzwald












von D 50996 Köln/Rodenkirchen Grüngürtelstr.
 (0)7669-210




Dauer: 4:37 h; Strecke: 443,1 km;

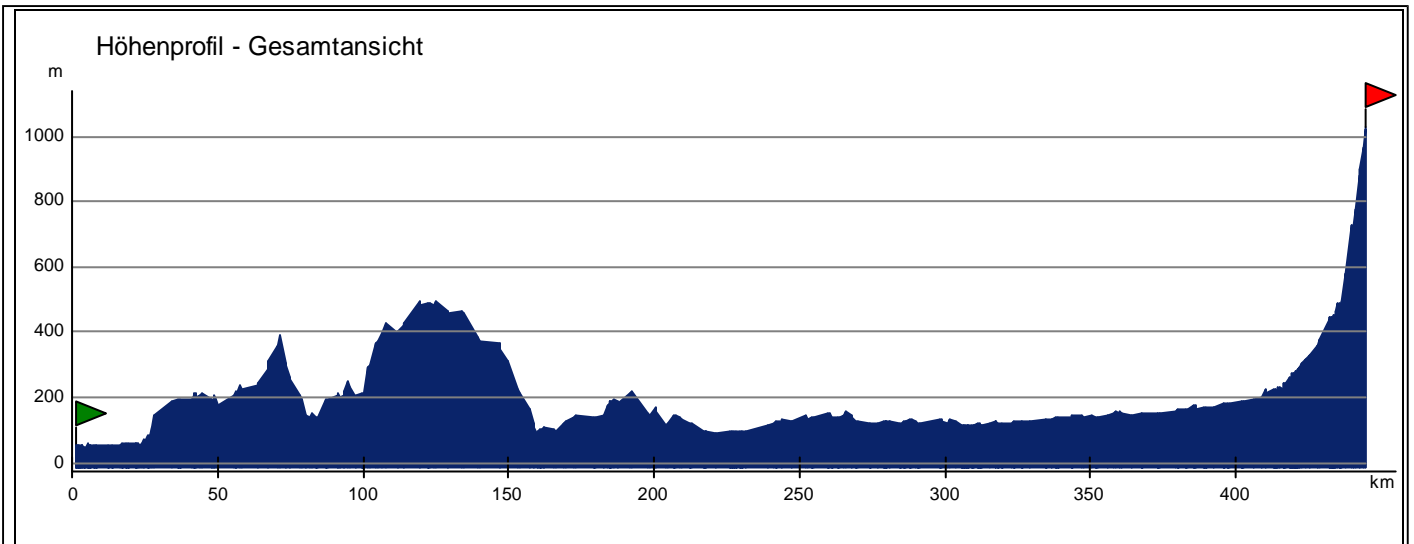


	km	Beschreibung	Delta
	0,0	D 50996 Köln/ Rodenkirchen Grüngürtelstr. Richtung Hahnwald	0,6
	0,6	links abbiegen auf Sürther Strasse Richtung Hahnwald	1,4
	1,9	halb rechts halten auf Wattigniesstrasse Richtung Hahnwald	2,8
	4,7	bei AS Köln-Rodenkirchen (3) links auffahren auf A555 Richtung AK Bonn- Nord (6)(4)	15,6
	20,4	am AK Bonn-Nord (6)(4) halb rechts halten auf A565 Richtung Altenahr/ Koblenz/ Bn- Bad Godesberg	0,5
	20,9	rechts halten auf A565 Richtung Altenahr/ Koblenz/ Bn-Bad Godesberg	19,1
*		Bonn, D53111 Bonn, 1,6 km	
	40,0	am AK Meckenheim (29)(12) geradeaus weiter auf A61/ E31 Richtung Koblenz/ Trier/ Bad Neuenahr-Ahrweiler	188,5
	228,4	am AK Mutterstadt (61)(7) halb rechts halten auf A65 Richtung Mutterstadt/ Landau/ Neustadt/ Weinstrasse	0,1
	228,5	halb rechts halten auf A65 Richtung Landau/ Neustadt/ Weinstrasse	49,3
*		Edenkoben, D67480 Edenkoben, 1,8 km	
*		Kandel, D76870 Kandel, 1,0 km	
	277,8	bei AS Kandel-Süd (22) halb rechts abfahren auf B9 Richtung Kandel-Süd/ Strassburg/ Lauterburg	7,2

	km	Beschreibung	Delta
	285,0	geradeaus weiter auf B9 Richtung Strasbourg/ Neulauterburg	1,4
	286,4	geradeaus weiter auf B9 Richtung Strasbourg	2,7
	289,1	an Grenze D - F geradeaus auffahren auf A35 Richtung AS Roppenheim(56)	15,6
	304,7	bei AS Roppenheim(56) rechts abfahren auf D4 Richtung Karlsruhe/ Bâle/ Rastatt/ Baden-Baden/ Roppenheim/ Beinheim	1,4
	306,1	einfahren in Kreisverkehr Richtung Grenze D - F	0,1
	306,2	2.Möglichkeit aus Kreisverkehr ausfahren auf D4 Richtung Grenze D - F	2,5
	308,7	einfahren in Kreisverkehr Richtung Grenze D - F	0,1
	308,8	1.Möglichkeit aus Kreisverkehr ausfahren auf D4 Richtung Grenze D - F	1,2
	309,9	an Grenze D - F geradeaus weiter auf B500 Richtung AS Baden-Baden (51)	1,1
	311,0	geradeaus weiter auf B500 Richtung AS Baden-Baden (51)	4,9
	316,0	bei AS Baden-Baden (51) halb rechts auffahren auf A5/ E52/ E35 Richtung Basel/ Strassburg	95,9
	411,9	bei AS Freiburg-Mitte (62) rechts abfahren auf B31A Richtung Freiburg/ Titisee- Neustadt/ Umkirch	0,1
	412,0	halb links halten auf B31A Richtung Freiburg(B31)/ Titisee-Neustadt	0,4

	km	Beschreibung	Delta
	412,4	halb rechts halten auf B31A Richtung Freiburg(B31)/ Titisee-Neustadt	5,0
	417,4	in Freiburg im Breisgau halb rechts halten auf Autobahnzubringer Mitte/ Eschholzstrasse Richtung Buchenbach	0,4
	417,8	geradeaus weiter auf B31A Lessingstrasse Richtung Buchenbach	2,4
*		Freiburg, D79098 Freiburg, 0,9 km	
	420,3	geradeaus weiter auf Schützenalleetunnel Richtung Buchenbach	0,9
	421,2	geradeaus weiter auf B31 Richtung Buchenbach	1,3
	422,5	geradeaus weiter auf B31 Kappler Tunnel Richtung Buchenbach	8,0
	430,5	rechts halten auf Höllentalstrasse (L128) Richtung St. Märgen/ Buchenbach/ Kirchzarten/ Gewerbegebiet Buchenbach	0,1
	430,6	rechts abbiegen auf Höllentalstrasse (L128) Richtung Donaueschingen/ Titisee-Neustadt	0,1
	430,7	rechts abbiegen auf Höllentalstrasse (L128) Richtung Buchenbach	1,3
	432,0	rechts abbiegen auf Hauptstrasse (L128) Richtung 79274 Thurnerwirtshaus / +49-(0) 7669-210	2,7
	434,7	in Buchenbach rechts abbiegen auf Spirzenstrasse (K4907) Richtung 79274 Thurnerwirtshaus / +49-(0)7669-210	6,3

	km	Beschreibung	Delta
	441,0	rechts abbiegen Richtung 79274 Thurnerwirtshaus / +49-(0)7669-210	2,1
	443,1	links abbiegen auf B500 Thurner Richtung 79274 Thurnerwirtshaus / +49-(0)7669-210	0,1
	443,1	Thurnerwirtshaus / +49-(0)7669-210, D79274 St. Märgen, Thurner 1 Richtung	0,0



Höhe des Startpunkts	51 m	Überwundene Höhenmeter	
Höhe des Zielpunkts	1028 m	Steigung	2298 m
		Gefälle	1321 m
Maximale Steigung	9,1 %	Höchster Punkt der Route	
Durchschnittliche Steigung	0,8 %	1028 m bei 443,1 km	
Maximales Gefälle	8,8 %	Tiefster Punkt der Route	
Durchschnittliches Gefälle	0,8 %	47 m bei 3,0 km	